

SKALA 1:500  
Układ wsp. płaskich: 2000 strefa 6 (18°), układ odn.: Kronsztadt 60

Jednostka ewidencyjna: 040602.2, Gruta  
obr. Dąbrówka Królewska, Gruta.  
Sektory mapy: 620228.241, 620228.243, 620128.041, 620128.043, 620128.044, 620128.092, 620128.094, 620128.142, 620128.151, 620128.153, 620128.154, 620128.202, 620128.204, 620129.163, 620129.211  
ID: 6640.359.2017  
Mapa aktualna na dzień: 19.06.2017  
Dla działek objętych zakresem opracowania nie przeprowadzono badania Ksiąg Wieczystych pod kątem występowania ewentualnych obciążeń służebnościami gruntowymi.  
Granice oraz użytki gruntowe przedstawione na mapie są zgodne ze stanem ujawnionym w ewidencji gruntów.  
Nie wyklucza się istnienia w terenie urządzeń podziemnych, ułożonych a niezgłoszonych do inwentaryzacji geodezyjnej.  
Arkusze 118)




Wykonawca: WPUP Melbud s.c.

Km 4+475  
Przepust Nr 3 - proj. GRP 1000/750  
L=13m wg rys. nr 5

Km 4+564  
Przepust Nr 4 - proj. GRP 1000/750  
L=13,5m wg rys. nr 5

LEGENDA

- jezdnia - nawierzchnia bitumiczna
- wjazdy - kostka betonowa
- wjazdy - nawierzchnia bitumiczna
- chodniki - kostka betonowa gr. 6cm
- pobocza wzmocnione
- zatoki autobusowe
- krawężnik 15x30cm
- krawężnik 12x25cm
- krawężnik 22x30cm
- projektowana nowa granica

 <div>Óä! Á! ð\ç, Ä! [*], ^&amp;@BÈ ~ ÉÖ\ æf ðÄ! È-ÉÄ! i'</div>		
OBIEKT:	ÜÜZÖÖWÖUY ÖZÄÜZÖWÖUY ÄÜÜÖÄÜUY ÖWUY ÖR PÜÄH HÖÖ ÖÜ3 Y SÖSÜ3 SÖY ÜSÖZÖÜWCE	
INWESTOR:	Ü, ää!Ö!~ ä: ä ä: \ä ~ É æ { y •\æÄ! È-ÉÄ! i' ä: ä ä:	
VÜÖ ÄÜÜWPSWK	PROJEKT ZAGOSPODAROWANIA TERENU	
ÖÜÖ ÖK	MELIORACYJNA	PODPIS
PROJEKTANT:	Üçä ä jç Ä! ) [ , æ upr. AN8386-5/15/83Wk •] ^8æ[ ká ä[ , ) æç [ Ä ^jç :æç y ^	
ÜÜÜÇY ÖZÖR ÖYK	{ *!Ä Ä æ8ä Ä! : ^!& ^\ upr. ABIT-OT/7131/5/2001 •] ^8æ[ ká ] •d ^\ æç [ ä ^ ä[ , jç æ	
DATA: 11. 2017 r.		SKALA: 1:500
		RYS. NR: 2.3